



Kalmar kommun

Utdrag över

KVARNHOLMEN 2:5

i Kalmar kommun

Upprättad på samhällsbyggnadskontoret/
verksamhet stadsingenjör 2024-06-10

Skala: 1:500 Format för utskrift: A4

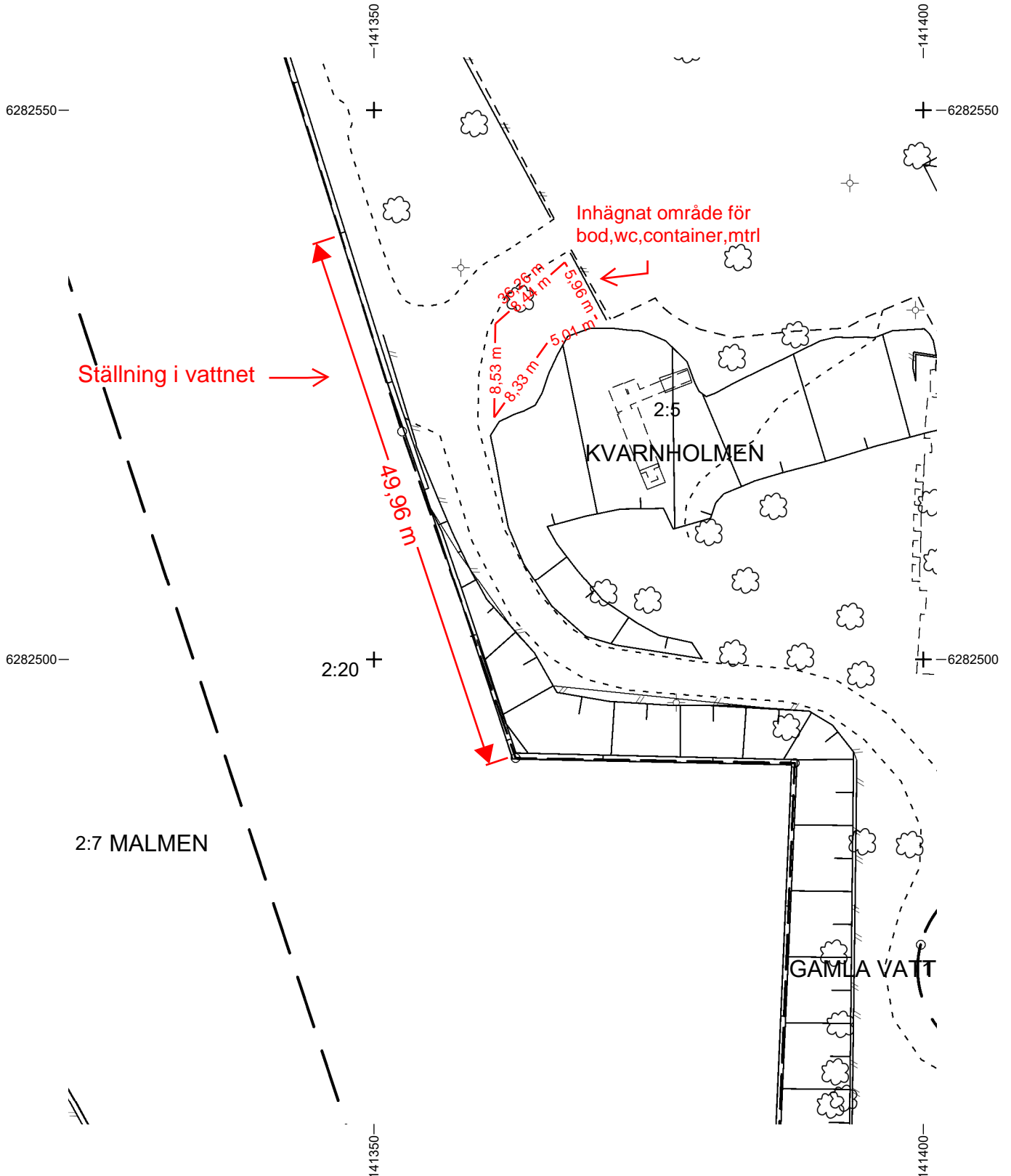
0 5 10 20 30 40 50 m

OBS!

EJ KONTROLLERAD PÅ MARKEN.

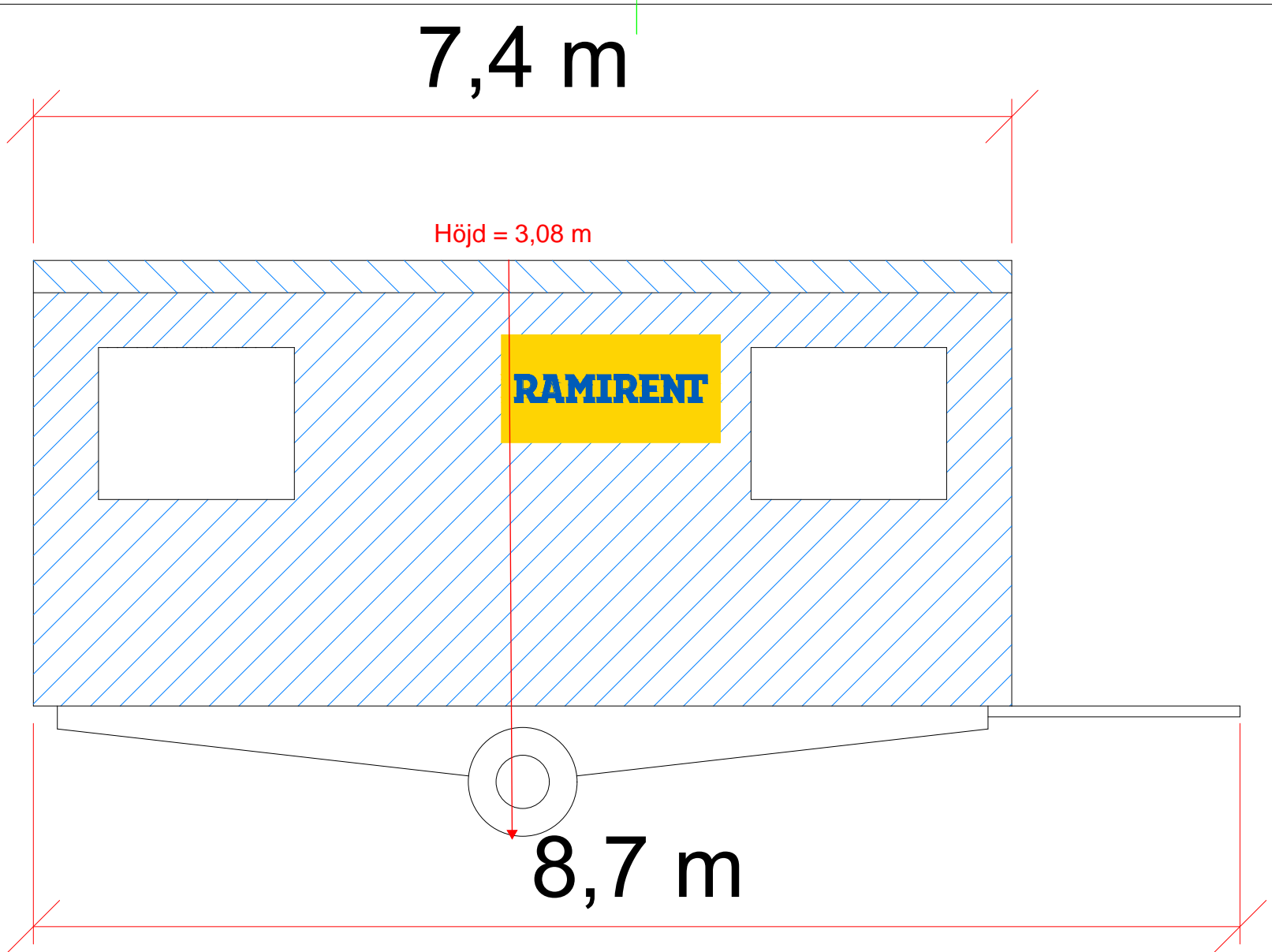
Fastighetsgränser i kartan är översiktliga och saknar rättsverkan, jämför beslut i lantmäterihandlingar och fastighetsrättslig karta. Mindre avvikelser från byggnaders och andra objekts exakta läge kan förekomma då inmätning på marken ej skett.

EVENTUELLA LEDNINGAR REDOVISAS EJ.



DENNA RITNING FÖRBLIR VÅR EGENDOM OCH FÅR EJ UTAN VÅRT
MEDGIVANDE KOPIERAS ELLER LÄGGAS TILL GRUND FÖR
TILLVERKNING, FÖREVISAS FÖR ELLER UTLÄMNAS TILL TREDJE
PERSON ELLER KONKURRERANDE FIRMA

VISSA AVVIKELSER I PLANLÖSNING OCH UTRUSTNING KAN FÖREKOMMA.



- ▶ FÖRFRÅGNINGSUNDERLAG
- ▶ ARBETSRTNING
- ▶ BYGGLOVSRTNING
- ▶ RELATIONSRTNING

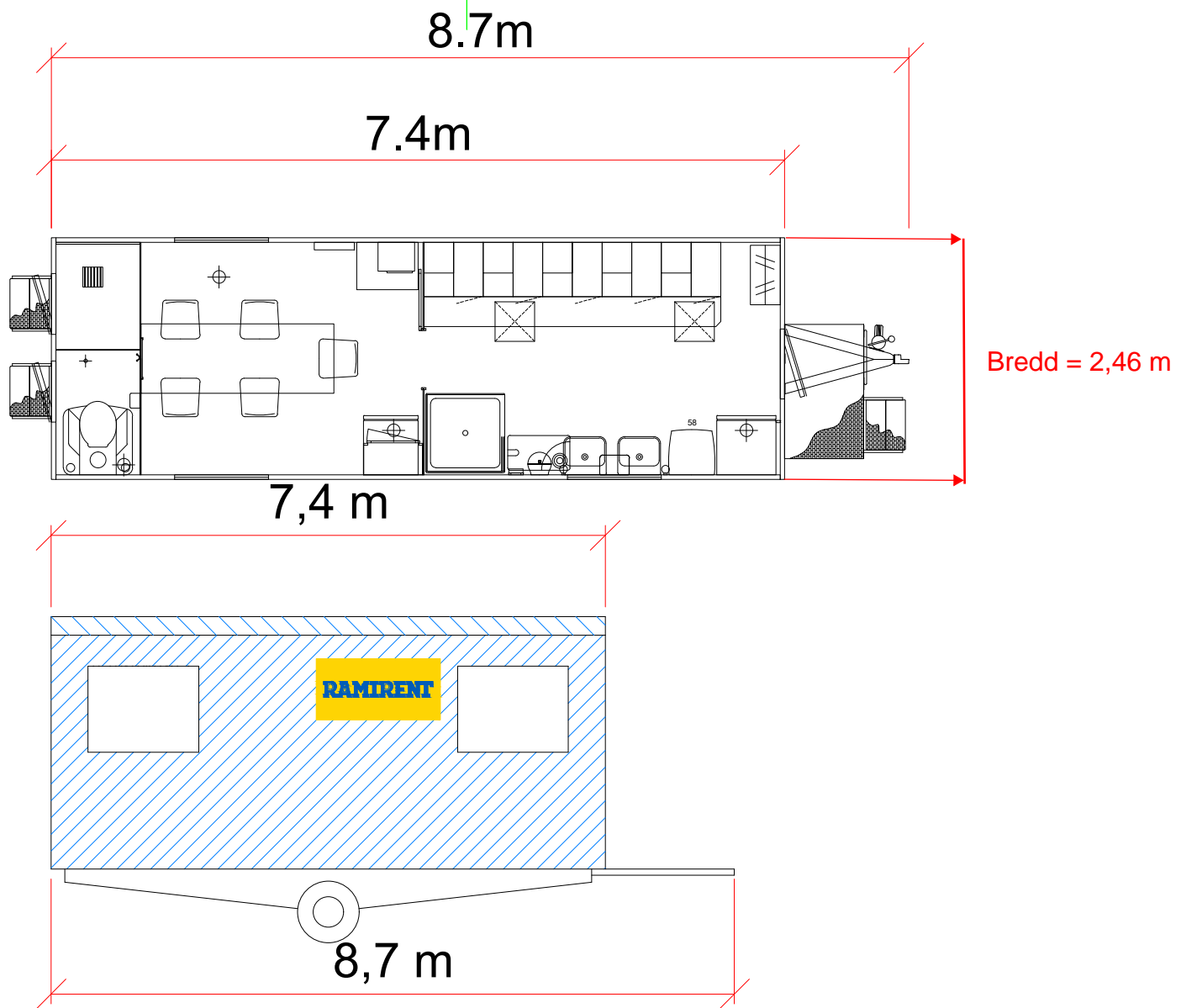


Drawn
Checked
Scale 1:34.126
Project No.
Date
Dwg. no.

DENNA RITNING FÖRBLIR VÅR EGENDOM OCH FÅR EJ UTAN VÅRT
MEDGIVANDE KOPIERAS ELLER LÄGGAS TILL GRUND FÖR
TILLVERKNING, FÖREVISAS FÖR ELLER UTLÄMNAS TILL TREDJE
PERSON ELLER KONKURRERANDE FIRMA

VISSA AVVIKELSER I PLANLÖSNING OCH UTRUSTNING KAN FÖREKOMMA.

- ▶ FÖRFRÅGNINGSUNDERLAG
- ▶ ARBETSRTNING
- ▶ BYGGLOVSRTNING
- ▶ RELATIONSRTNING



Bredd = 2,46 m

Drawn
Checked
Scale 1:64.233
Project No.
Date
Dwg. no.