

Handläggare  
Ola Jonsson Sennefjord

## TJÄNSTESKRIVELSE

Datum  
2021-03-08

Ärendebeteckning  
VMN 2021/0007

Vatten- och miljönämnden

# Plan för fiskevårdande insatser 2021–2023

## Förslag till beslut

Vatten- och miljönämnden beslutar att anta Kustmiljögruppens förslag på åtgärdsplan 2021.

## Bakgrund

2020 instiftades en extra finansiering av miljöåtgärder på samlat 13,5 miljoner kronor fram till 2022. Av dessa är 0,5 miljon årligen öronmärkta för att göra åtgärder i de rinnande vattendragen för att uppfylla de åtgärder som återfinns i Handlingsplan för god vattenstatus. Handlingsplanen är tagen i Vatten- och miljönämnden 201022. För 2021 har Kustmiljögruppen på Serviceförvaltningen tagit fram en plan för hur de kommer jobba med åtgärderna i Handlingsplanen. Arbetets utförande får endast utföras under en begränsad period av året, därför löper åtgärdsförslaget på en treårsperiod. Bifogad fil visar på åtgärdernas lokala platser. Om Kustmiljögruppens plan godkänns av Vatten- och miljönämnden så kommer sedan löpande beslut om exakt finansiering att tas på delegation.

Ola Jonsson Sennefjord

Bilagor

Planerade åtgärder för vattenpeng 2021-2023.

Kartor.



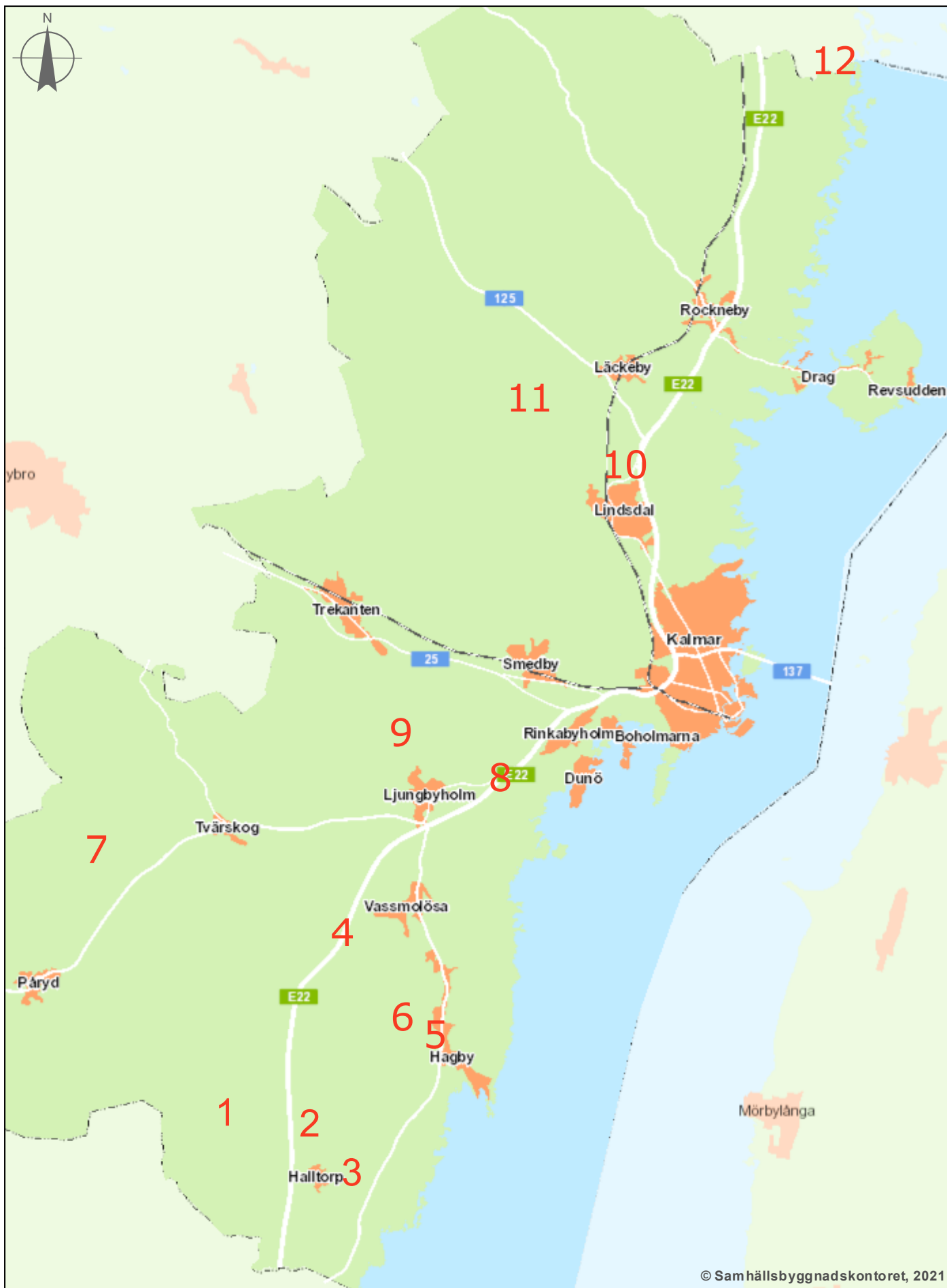
## Plan för fiskevårdande insatser 2021–2023

Åtgärder 2021-2023	Kart nr.	Kostnadsberäkning	Sökt eller beviljad finansiering	Behov av kommunal medfinansiering 2021-2023
Halltorpsån - Lyckeström Öppning av södra åfåran	1	120 000	Ska söka Lst-medel 96 000	24 000
Halltorp - Lilla Namnerum biotopvård	2	45 000		45 000
Halltorp - Skräpple kvarn biotopvård	3	30 000		30 000
Hagbyån -biotopvård nedströms Vântorp	4	20 000		20 000
Biotopvård nedan Igelösa kvarn	5		Ska söka LST Fiskepeng 75 tkr	
Holmskvarn-lekgrus	6	15 000	Ska söka LST 15 tkr	
Runtorp-Rivning av potentiellt vandringshinder och återsäkra	7	60 000	Ska söka LST 60tkr	
Ljungbyån - Stora Binga: Säkra flöden och strömmar, täppa inlopp till gammalt vattenkraftverk Öppna södra fåran, rensa uppströms. Justera skebord, åtgärda sedimentbassäng uppströms bron	8	120 000		120 000
Krankelösa utredning omlöp östra sidan av dammen	9	100 000		100 000
Ljungbyholms gård		<del>30 000</del>		<del>30 000</del>
Surrebäcken – gamla riksvägen lekgrus sträcka 5 + kylskåpet	10	20-25000		25 000
Fosforfälla nedan gamla vägen Surrebäcken		85 000		(85 000)
Åbyån - Mölltorpskvarn – lekgrus (lake id)+ inventering	11	20 000		20 000
Nävrån – Biotopvård lekgrus20, elfiske10, åtgärdsplan	12	40 000		40 000
Elfiske Nävrån		(10 000)		
Åtgärdsplan -Nävrån		(10 000)		
Åtgärder Nävrån		(20 000)		
<b>SUMMA:</b>		<b>755 000kr</b>		<b>424 000(509 000) kr</b>




Att finna potentiellt lämpliga och genomförbara projekt är ett löpande arbete.

Skall söka bidrag på dryga 150 tkr från LST för att biotopvårda i Hagbyån och åtgärda 600 m sträcka i ån + punktinsatser uppströms Igelösa kvarn.


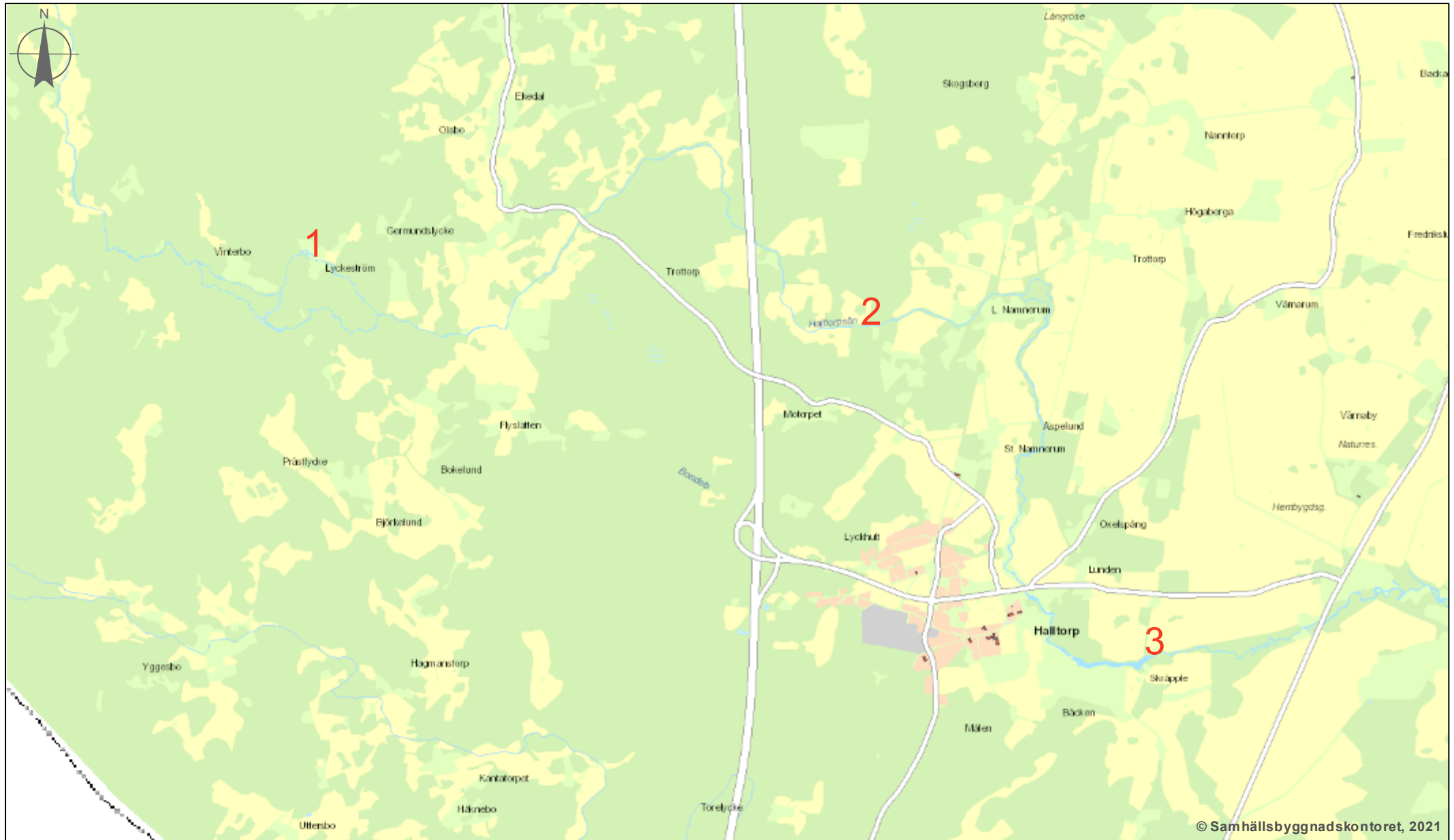


© Samhällsbyggnadskontoret, 2021



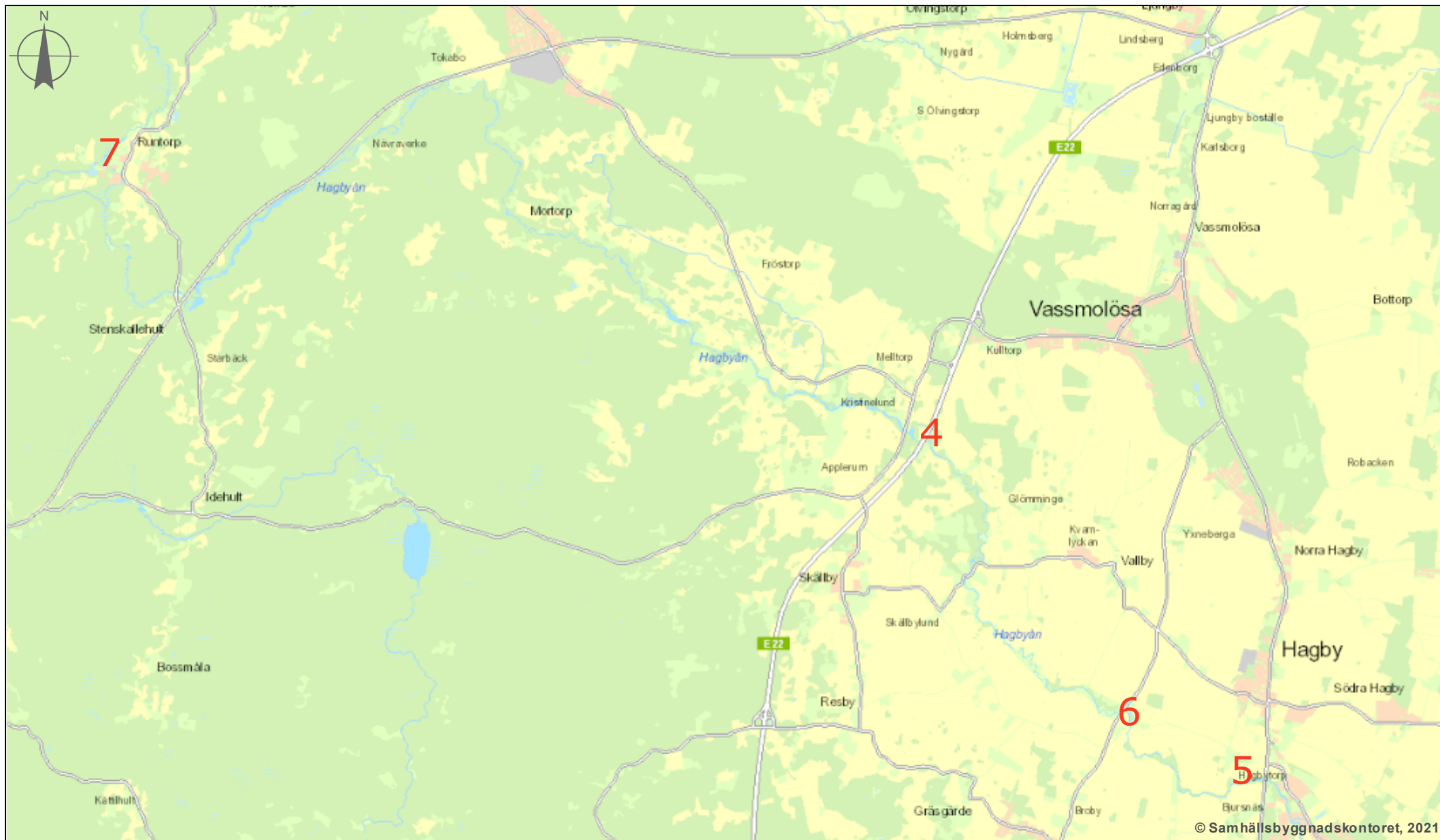
1:200 000

# Halltorpsån

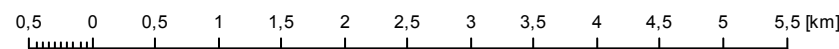


1:30 000

# Hagbyån

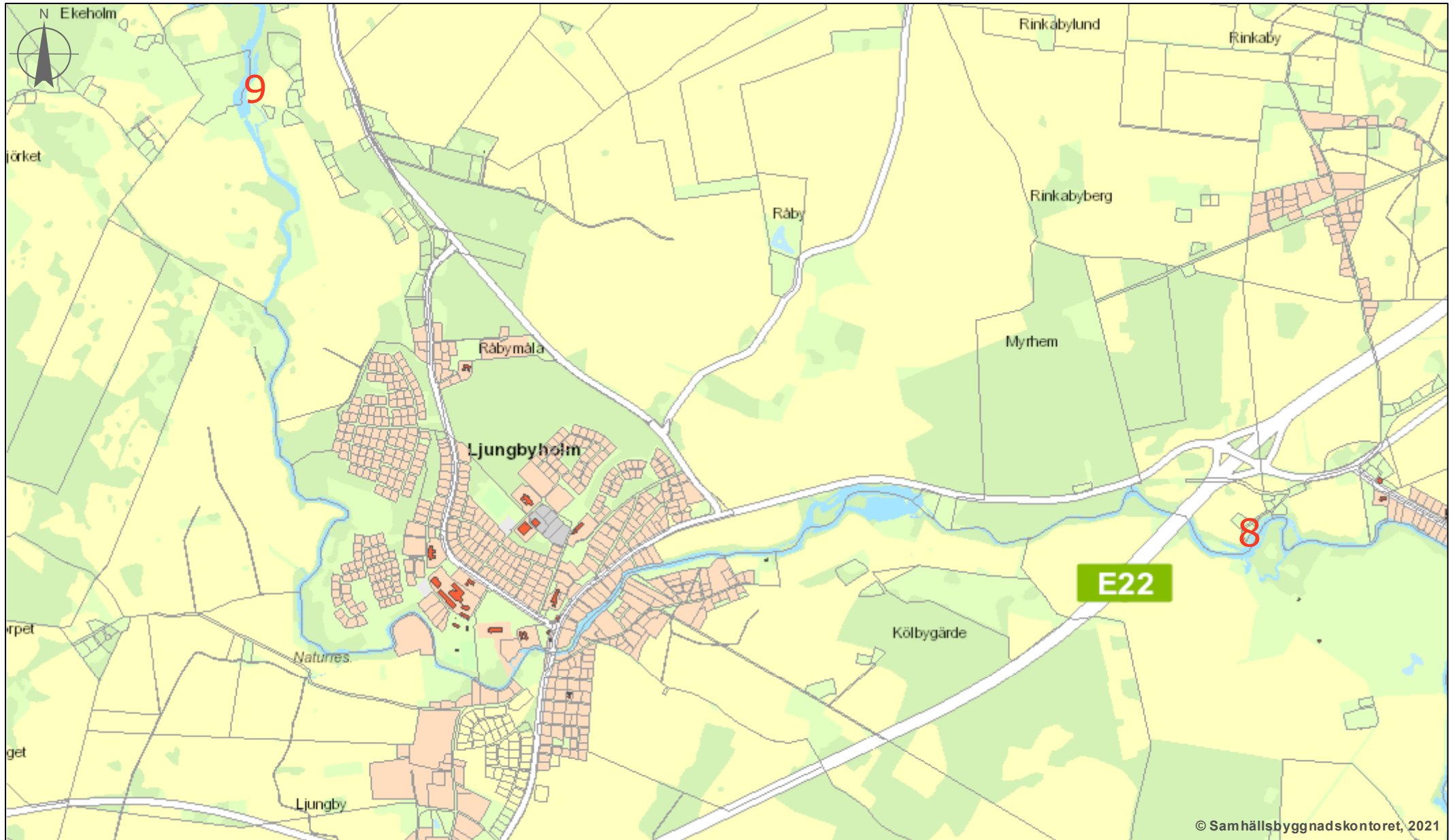


© Samhällsbyggnadskontoret, 2021



1:60 000

# Ljungbyån

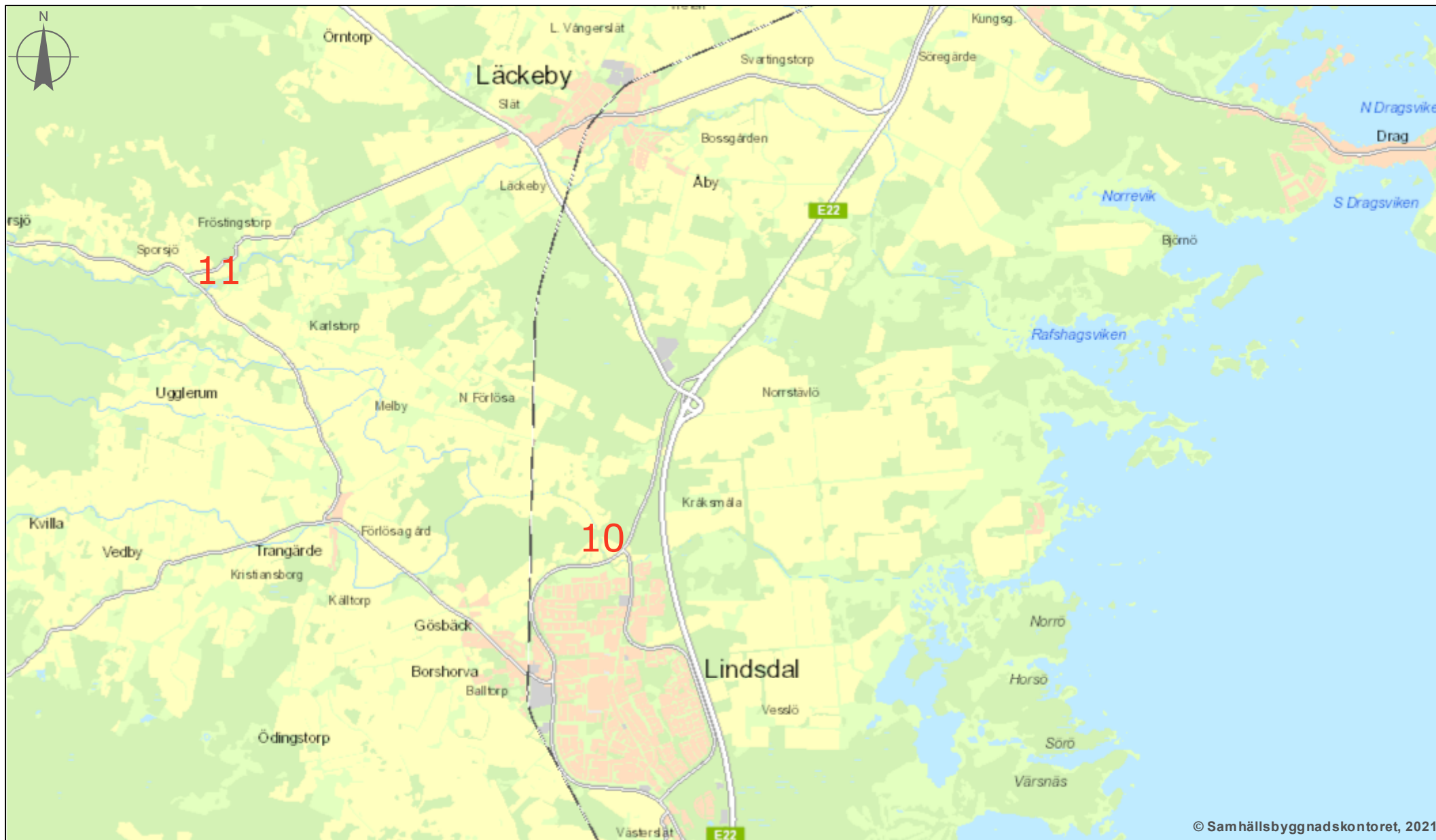


0,5 0 0,5 1 1,5 [km]

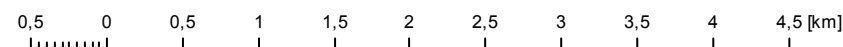
1:20 000



# Surrebäcken / Åbyån



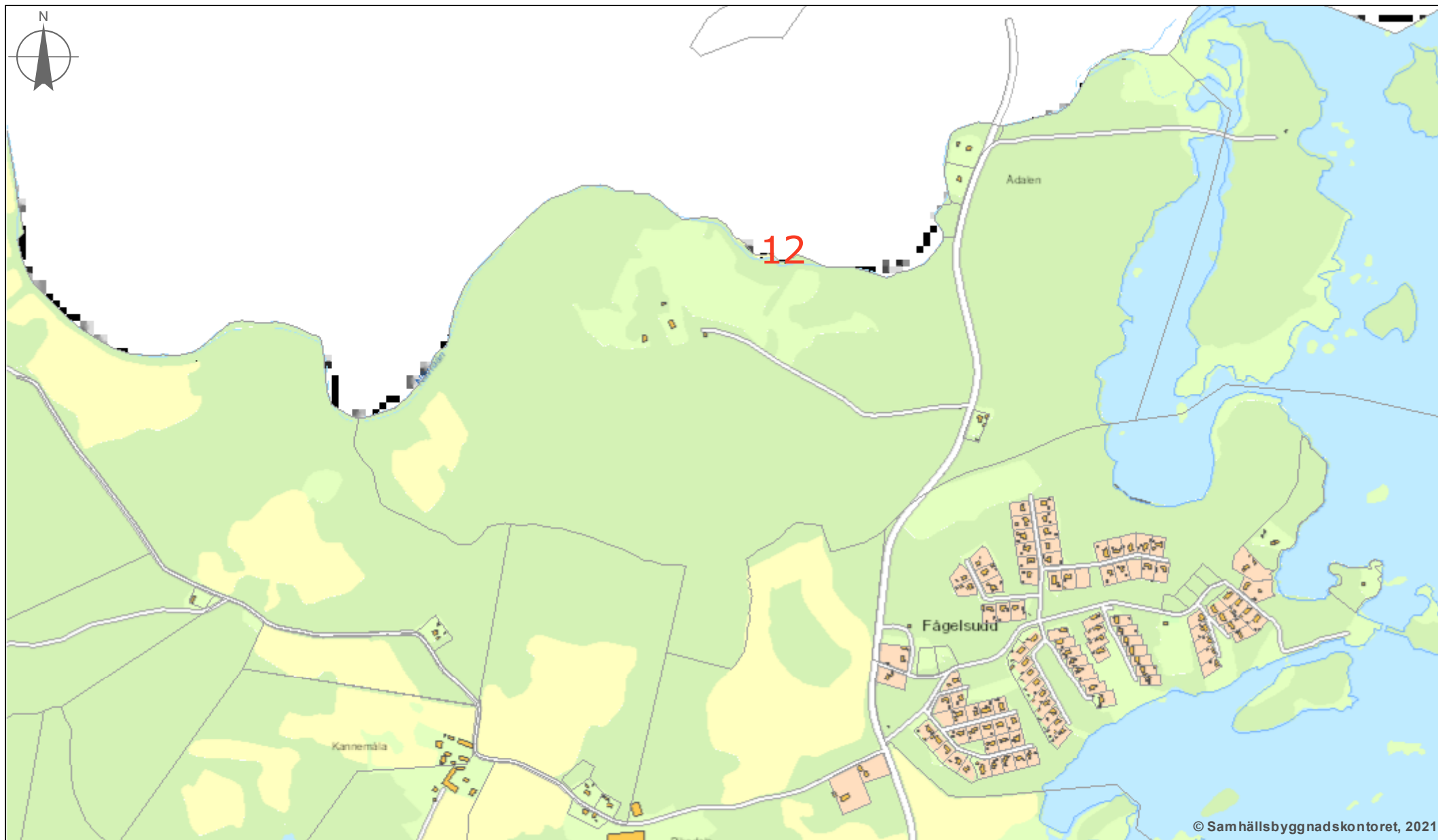
© Samhällsbyggnadskontoret, 2021



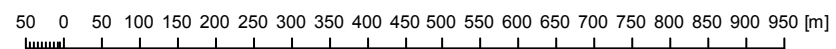
1:50 000



# Nävraån



© Samhällsbyggnadskontoret, 2021



1:10 000